

# トヨタグローバル 安全衛生教育センター 経路案内


(名鉄三河線 竹村駅利用時)





## ※①名鉄三河線 竹村駅

ゆるやかな上り坂が続きますので  
夏場は暑さ対策を各自でお願いいたします  
あと約2km 約25分



竹村駅の改札を出て、左折します



左側の踏切を渡ります



道なりに進みます（上り坂が続きます）



広田町山崎

※② ガソリンスタンド

広田町山崎の交差点を道なりに進みます

あと約1.5km 約17分




左側に※②ガソリンスタンドが見えてきます  
あと約1.1km 約15分



広田町西山

広田町西山の交差点を渡り、  
次の交差点までまっすぐ進みます

あと約1km 約14分



本町高耕  
ホンマチカクウ


ホンマチカクウ  
本町高耕の交差点を渡ります  
左側にコンビニがあります

あと約650m 約8分



※③コンビニ 横の歩道を進みます

あと約650m 約8分



堤町寺池

ツミチョウテライケ  
堤町寺池の交差点を渡り左折する

あと約350m 約4分

豊田市, 愛知県

Google ストリートビュー

2026年4月 他の日付を見る

共有



Google Maps

撮影日: 2026年4月 © 2026 Google 日本 利用規約 プライバシー 問題を報告

道路の右端を通り、入口まで進む

豊田市, 愛知県

Google ストリートビュー

2026年4月 他の日付を見る

共有

×



敷地入口に到着

**奥の左に入口**があります

案内はこちらで終了です お疲れ様でした！